

COMUNE DI LUSERNA SAN GIOVANNI

CITTA' METROPOLITANA DI TORINO

PROPOSTA DI VARIANTE

AL P.R.G.C. VIGENTE

L.R. n.23 del 17/11/2016

D.P.G.R. n.11/R del 02/10/2017

TAVOLA P.3B – STRALCIO

Stato attuale e stato in progetto

Proponente: **CAVE BUNET s.a.s.**


Il legale rappresentante

Sig. Bricco Roberto


**CAVE
BUNET S.A.S.**
Str. dei Malanot 47 - Luserna San Giovanni (TO)
Rea n. 996131 - Registro Imprese di Torino
N. Reg. Imprese - P. IVA/C.F. 08731590017

Il progettista

Ing. Andrea Bonelli:


ORDINE DEGLI INGEGNERI
DELLA PROVINCIA DI CUNEO
A2141 Dott. Ing. Andrea Bonelli

STUDIO TECNICO BONELLI

Ing. Andrea BONELLI

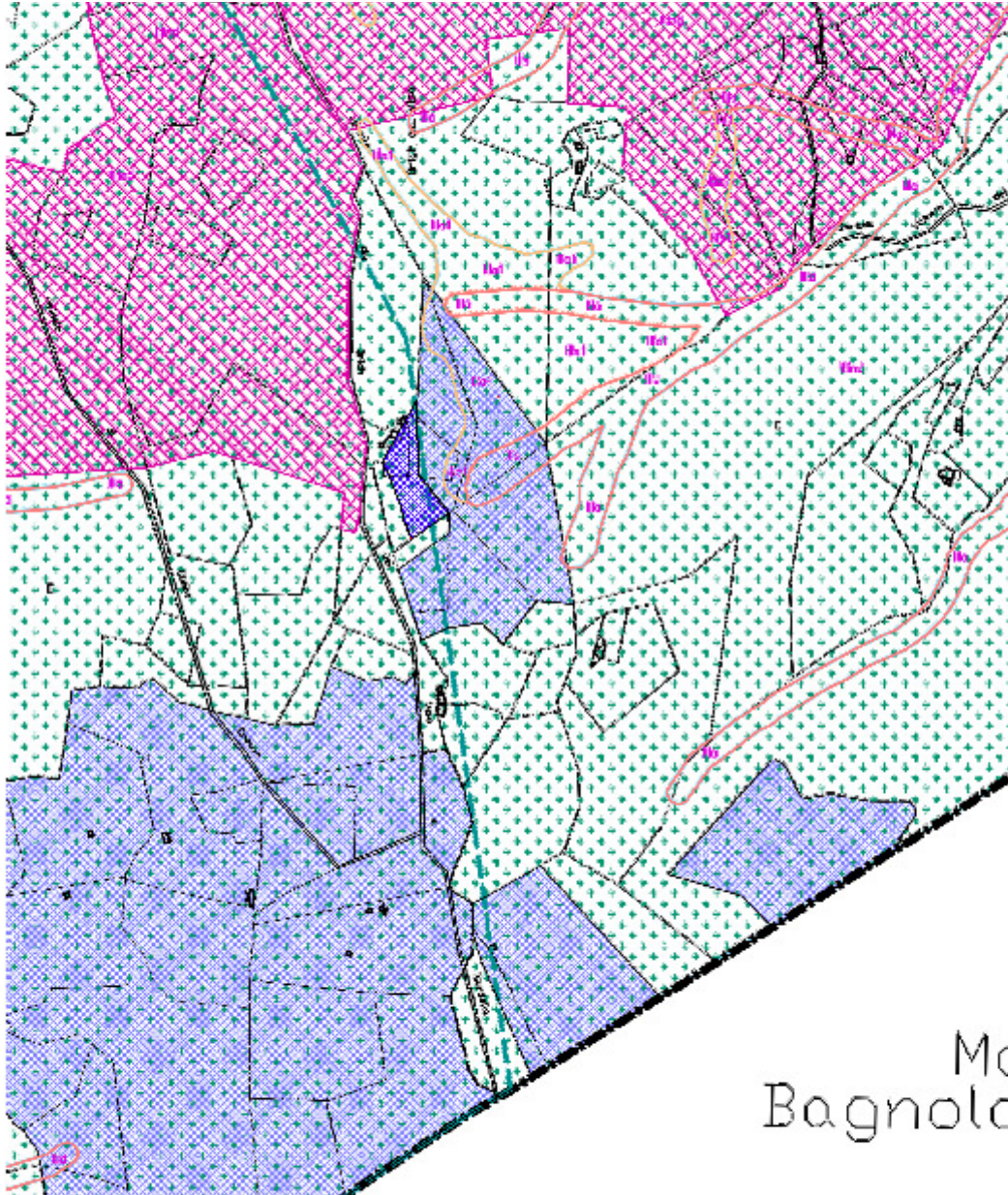
Piazza della Repubblica n°1
12031 Bagnolo P.te (CN)

www.studio-bonelli.it

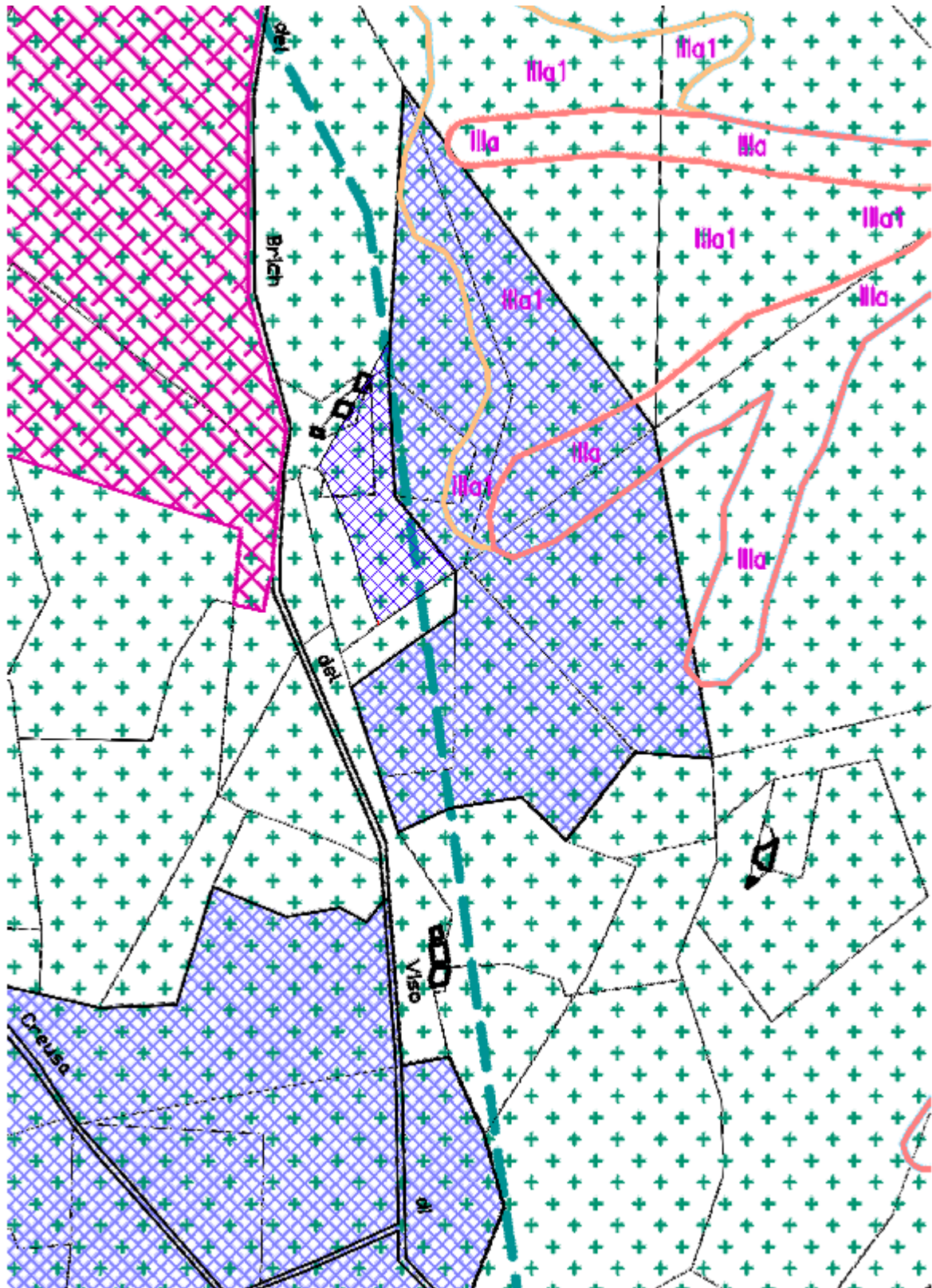
Tel. 0175 39 20 02

E-mail: andrea.bonelli@studio-bonelli.it

STATO IN PROGETTO








Stralcio Tavola P.3b – scala 1:5000



Stralcio Tavola P.3b – scala 1:2000

LEGENDA

	R4b	Aree e cellule edilizie di impianto originario (All'interno del tessuto consolidato).
	R5	Aree urbane consolidate residenziali miste.
	R6	Borgate rurali collinari. (aree di valore documentario ambientale)
	R7	Aree urbane residenziali miste di completamento (aree di trasformazione edilizia)
	MP1	Aree urbane consolidate per attività artigianali produttive miste
	IP1	Aree urbane consolidate miste per attività produttive
	PL	Aree per attività inerente la Pietra di Luserna
	SP	Aree a servizi privati di interesse pubblico
		Limite Centro abitato ai sensi dell'Art.12 comma 2, Num. 5 Bis, L.U.R. 56/77 E SMI
		Aree utilizzate per industria e/o attività estrattiva o cava
		Fasce perfluviali-corridoi di connessione ecologica
		Area di concessione per la ricerca e coltivazione delle acque minerali (L.R. 12-07-1994 n.25)
		Area di salvaguardia delle sorgenti delle acque minerali (L.R. 12-07-1994 n.25)
		Area di protezione assoluta delle sorgenti delle acque minerali (L.R. 12-07-1994 n.25)
		Zone gravate da usi civici
		Sorgente idropotabile ad uso pubblico con relativa area di rispetto (raggio 200 m)
		Limite territoriale di Vincolo Idrogeologico (L.R. 45/89)
		Area vincolo idrogeologico
		Limite classe II2
		Limite classe IIIb ₂
		Limite classe IIIb ₃
		Limite classe IIIb ₄
		Limite classe IIIa
		Limite classe IIIa ₁
		Limite classe III indif.
		Tratti d'alveo tombinati