TOMBINI			
NOME	DESCRIZIONE	QUOTA	NOTE
Tomb01	ACQUA ACEA	0,471	MESSA IN QUOTA
Tomb02	TOMBINO GAS con cameretta	0,426	MESSA IN QUOTA
Tomb03	ANTINQUINAMENTO fontana mandata	0,417	MESSA IN QUOTA
Tomb04	EX MANDATA ACQUA IDRANTE	0,469	ELIMINATO
Tomb05	FOGNA	0,132	MESSA IN QUOTA
Tomb06	ACQUA ACEA	0,105	MESSA IN QUOTA
Tomb07	ACQUA ACEA	0,105	MESSA IN QUOTA
Tomb08	FOGNA	-0,013	MESSA IN QUOTA
Tomb09	FOGNA COMUNALE PROFONDA	-0,013	MESSA IN QUOTA
Tomb10	FOGNA DORSALE VIA ROMA	-0,169	MESSA IN QUOTA
Tomb11	ACQUA ACEA	-0,321	MESSA IN QUOTA
Tomb12	ANTINQUINAMENTO fontana mandata	-0,339	SPOSTAMENTO
Tomb13	SCARICO FONTANA	-0,383	ELIMINATO
Tomb14	ANDATA ACQUA FONTANA	-0,251	ELIMINATO
Tomb15	EX ACQUA IDRANTE IN DISUSO	-0,442	ELIMINATO
Tomb16	EX IDRANTE IN DISUSO	-0,626	ELIMINATO
Tomb17	FOGNA	-0,971	MESSA IN QUOTA
Tomb18	TELEFONIA	-0,465	MESSA IN QUOTA
Tomb19	TELEFONIA	-0,475	MESSA IN QUOTA
Tomb20	FUORI INTERVENTO		
Tomb21	TELEFONIA	-0,685	
Tomb22	FUORI INTERVENTO - SIFONE		
Tomb23	TOMBINO NEUTRO	-1,272	ELIMINATO

CADITOIE/GRIGLIE		
NOME	DESCRIZIONE	
Cad01	CADITOIA VIA RIBET TUBAZIONE Ø 250	0,874 MESSA IN QUOTA
Cad02	CADITOIA VIA RIBET TUBAZIONE Ø 250	0,392 MESSA IN QUOTA
Cad03	CADITOIA VIA RIBET TUBAZIONE Ø 250	0,293 MESSA IN QUOTA
Cad04	CADITOIA VIA RIBET TUBAZIONE Ø 250	-0,501 MESSA IN QUOTA
Cad05	CADITOIA VIA RIBET TUBAZIONE Ø 250	-0,406 MESSA IN QUOTA
Cad06	CADITOIA GRIGLIA VIALE Ø 300 in uscita	-1,866
Cad07	CADITOIA GRIGLIA VIALE Ø 300 in uscita	-1,836
Cad08	CADITOIA GRIGLIA FONDO PIAZZALE Ø 300 in uscita	-1,801
Cad09	GRIGLIA 4 metri, diametro 200 al sifone (tomb22)	-1,302
Cad10	caditoia collegata alla CAD 09	-1,075
Cad11	CADITOIA LATO EDICOLA Ø 125,	-0,796
Cad12	CADITOIA LATO EDICOLA Ø 125 prima raccolta edicola	-0,693

- Rimozione lastre (Via Roma) RIF. 1 CME
- Rimozione lastre (Via Ribet) RIF. 100 CME
- Formazione sottofondo (Via Roma) RIF. 7-8 CME
- Formazione sottofondo (Via Ribet) RIF. 108 CME
- Pavimentazione in cubetti di porfido RIF. 9 CME
- Cordoli in pietra di Luserna (Piazza Partigiani) RIF. 14-15 CME
- Scavo 101A (Via Ribet) RIF. 101 CME
- Scavo 101B (Via Ribet) RIF. 101 CME
- Scavo 2A (Via Roma) RIF. 2 CME
- Scavo 2B (Via Roma) RIF. 2 CME
- Asfaltatura (Piazza Partigiani) RIF. 21-24 CME
- Asfaltatura (Via Ribet) RIF. 103-106 CME
- Cordoli in pietra di Luserna (Via Ribet) RIF. 109,110 CME
- Ghiaietto
- Verde RIF. 29,32CME
- Pavimentazione in pietra di Luserna RIF. 10-11 CME
- Pavimentazione in pietra di Luserna RIF. 10-11 CME

LEGENDA SUPERFICI DI INTERVENTO

scala 1:500

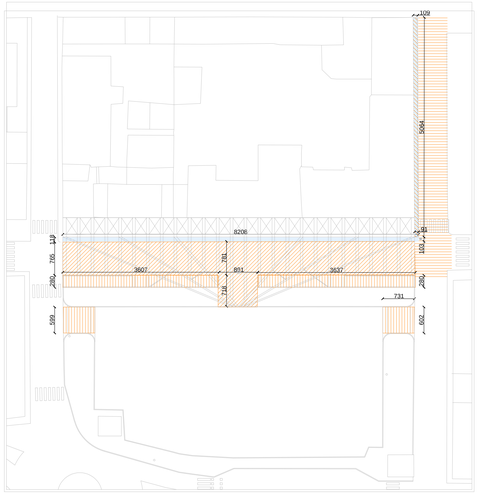

planimetria generale - scavi

scala 1:500

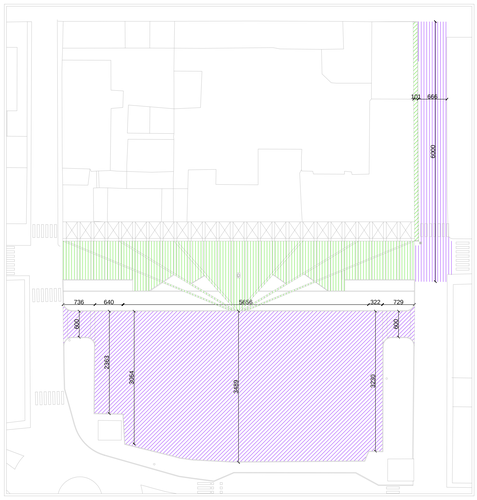

planimetria generale - sottofondi e asfalti

scala 1:500

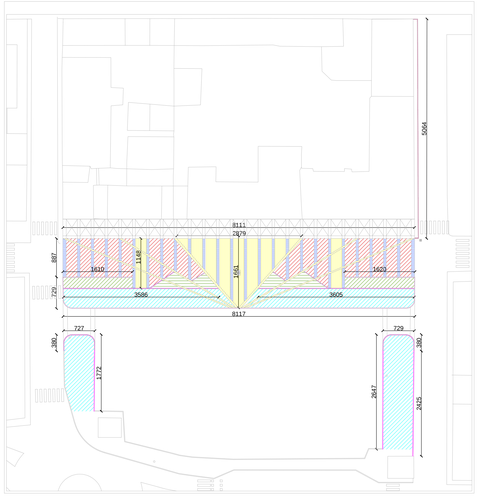

planimetria generale - pavimentazioni

scala 1:500

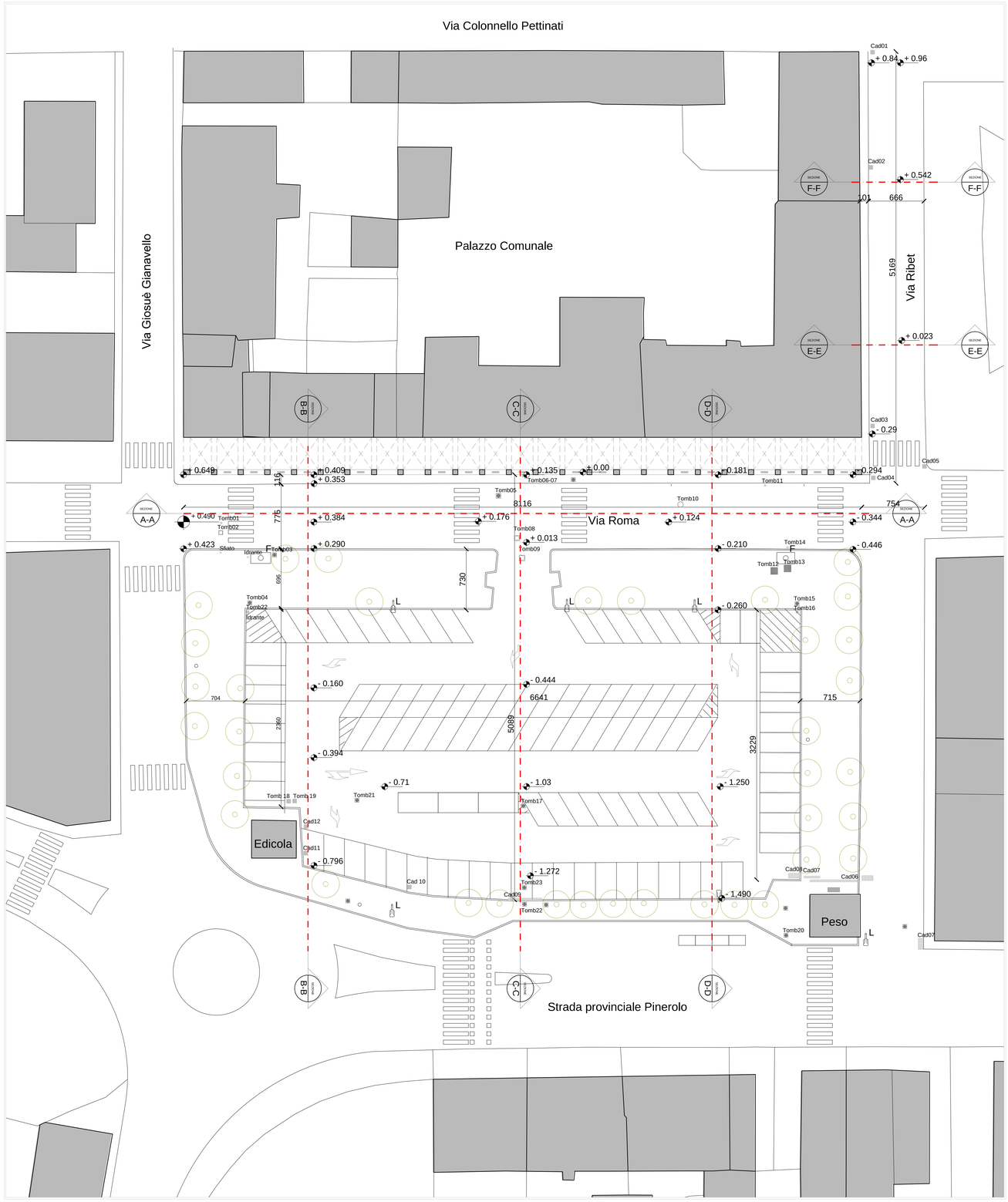

planimetria generale rilievo

scala 1:200

LEGENDA

PAV 01	*pavimentazione in pietra di Luserna taglio sega*
PAV 02	*pavimentazione in pietra di Luserna a spacco*
PAV 03	*pavimentazione in cubetti di pietra di Luserna*
PAV 04	*manto erboso*
PAV 05	*ghiaietto*
PAV 06	*area asfaltata*
C	*caditoia in pietra di Luserna*
L	*lampione*
F	*fontana*
Alb	*albero*
P	*panchina*
Tomb	*tombino*
Cad	*caditoia*

REGIONE PIEMONTE

Città Metropolitana di Torino

COMUNE DI LUSERNA SAN GIOVANNI

PROGETTO ESECUTIVO

RIQUALIFICAZIONE PIAZZA PARTIGIANI E ANNESSA VIA ROMA



PROGETTISTI: ***ARCHITETTO MASSIMILIANO CLARA***

IL PROGETTISTA: Arch. Massimiliano Clara

DATA:	30/03/2017	SCALA:	1:200	TAVOLA:	A02

data:	*revisione:*
data:	*revisione:*
data:	*revisione:*

OGGETTO: RILIEVO E SUPERFICI DI INTERVENTO

IL R.U.P.: Dott. D. Benedetto, Comune di Luserna San Giovanni

A R C H I T E T T O M A S S I M I L I A N O C L A R A
Piazza Vigliardi Paravia 3D_10144_massimiliano.clara@nemarc.it