

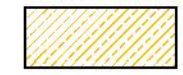























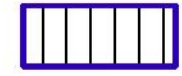



























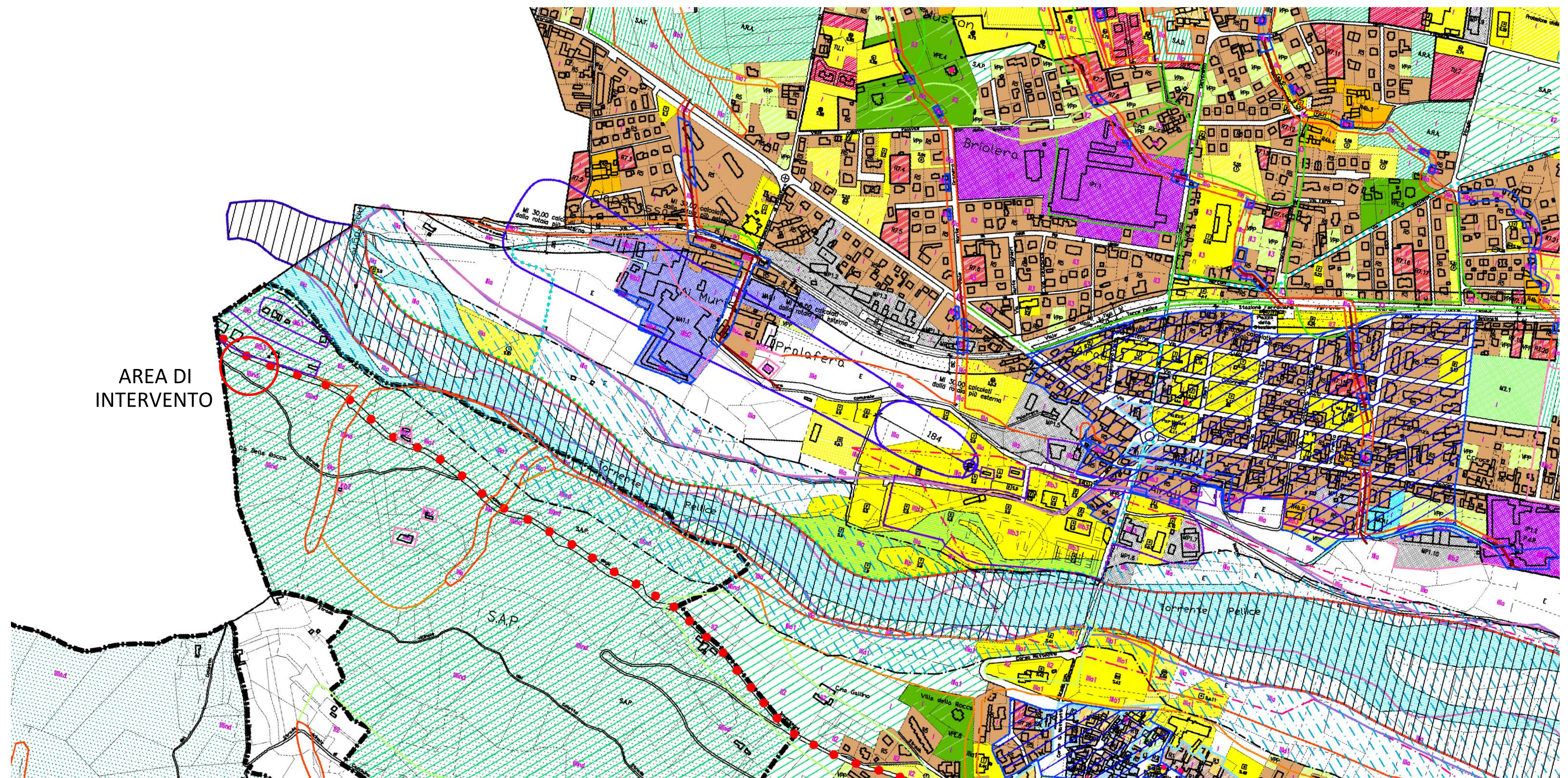


LEGENDA

-  R1 Aree Urbane storico-ambientali (All'interno dei Nuclei Storici).
-  R2 Aree Urbane documentarie-ambientali (All'interno dei Nuclei Storici).
-  R3 Aree prive di valore di non recente formazione (All'interno dei Nuclei Storici).
-  R4a Borgate rurali di pianura (aree di valore documentario ambientale)
-  R4b Aree di non recente formazione (All'interno del tessuto consolidato).
-  R5 Aree urbane consolidate residenziali miste.
-  R6 Borgate rurali collinari (aree di valore documentario ambientale).
-  R7 Aree urbane residenziali miste di completamento (aree di trasformazione edilizia)
-  TU. Aree di Trasformazione Urbana (aree di trasformazione urbanistica)
-  AR Aree per attività ricettive-espositive
-  MCA1 Aree urbane consolidate per attività miste commerciali artigianali e di servizio alle persone e alle imprese
-  MA1 Aree urbane consolidate per attività miste artigianali produttive e di servizio alle persone e alle imprese
-  MP1 Aree urbane consolidate per attività artigianali produttive miste
-  MP2 Aree urbane di completamento per attività artigianali produttive miste
-  M2 Aree per attività orto-floro-vivaistiche specializzate
-  IP1 Aree urbane consolidate miste per attività produttive
-  IP2 Aree urbane di completamento per attività produttive miste
-  VPE Aree a verde privato con preesistenze edilizie. (aree di valore documentario ambientale)
-  VPP Aree a verde privato di pertinenza degli edifici
-  PL Aree per attività inerente la Pietra di Luserna
-  A.R.A. Aree agricole di rispetto ambientale - inedificabili
-  S.A.T. Aree di salvaguardia ambientale e tutela e difesa del suolo - inedificabili
-  S.A.P. Aree di salvaguardia ambientale e paesaggistica - inedificabili
-  S.A.D. Aree di salvaguardia ambientale e documentaria - inedificabili
-  AA Area di interesse archeologico
-  Fasce periferiali-corridoi di connessione ecologica
-  Alveo attivo
-  Alveo catastale
-  S Aree a servizi pubblici ed a servizi assoggettati all'uso pubblico esistenti (realizzati)
-  S Aree a servizi pubblici di proprietà non realizzati (aree di proprietà comunali libere)
-  S Aree a servizi pubblici in progetto previsti nelle Aree di Trasformazione Urbana (S.U.E.)
-  SP Aree a servizi privati di interesse pubblico
-  Nuclei Storici
-  Beni Culturali, storico-artistici-architettonici vincolati dalla Soprintendenza della Regione Piemonte
-  Beni Culturali, storico-artistici-architettonici-archeologici e id valore documentario-ambientale, individuati dal Piano
-  FC Forno per il pane Interventi ammessi: a,b,c
-  Area di Osservazione Stabilimento RIR Art.18 Lett. F N.T.d.A.
-  Area di Esclusione Stabilimento RIR Art.18 Lett. F N.T.d.A.
-  Area di Danno Metanolo a1 Stabilimento RIR Art.18 Lett. F N.T.d.A.
-  Area di Danno a2 Formaldeide 86 m. Stabilimento RIR Art.18 Lett. F N.T.d.A.
-  Area di Danno a3 Formaldeide 102 m. Stabilimento RIR Art.18 Lett. F N.T.d.A.
-  Linee Elettrodotti
-  Strada o percorso esistente prevalentemente dedicato al movimento ciclopodonale
-  Itinerario ciclabile segnalato: strade locali urbane e vicinali in cui è ammessa la circolazione ciclabile su carreggiata. Limite territoriale di Vincolo Idrogeologico (L.R. 45/89)
-  Area vincolo idrogeologico
-  Limite classe I
-  Limite classe II1
- Limite classe II2
- Limite classe II3
- Limite classe IIIb2
- Limite classe IIIb3
-  Tratti d'alveo tombinati
-  Limite classe IIIb4
-  Limite classe IIIa
-  Limite classe IIIa1
-  Limite classe III indif.
-  Limite Zona EE PAI
-  Limite Zona RME PAI

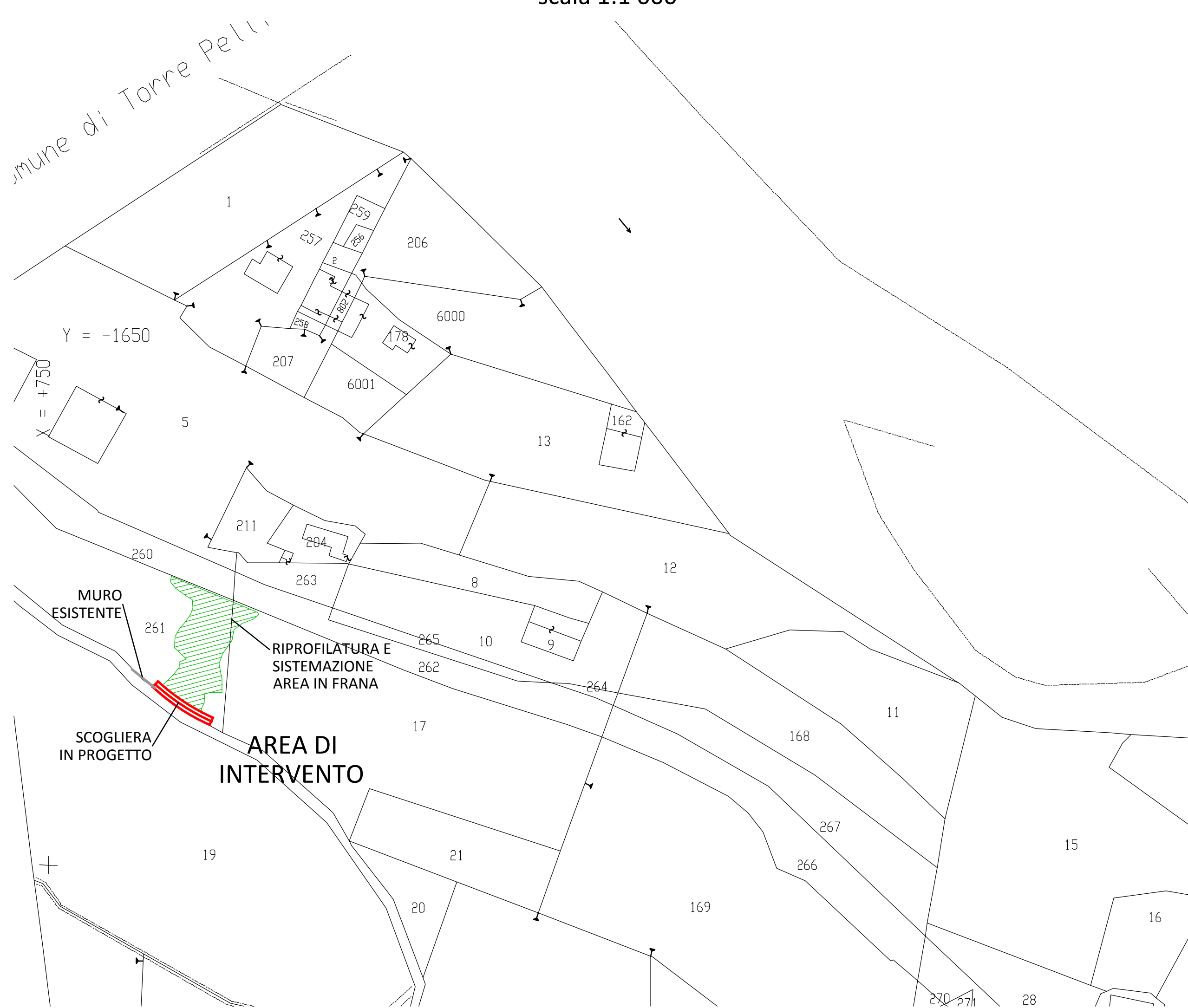
AREE NORMATIVE: CLASSI DI DESTINAZIONE D'USO E VINCOLI

scala 1:5 000



INDIVIDUAZIONE ARE D'INTERVENTO CATASTALE - FOGLIO 18

scala 1:1 000



COMMITTENTE:

COMUNE DI LUSERNA SAN GIOVANNI

IL RESPONSABILE DEL PROCEDIMENTO: Dott. Davide BENEDETTO

OGGETTO: **TO_A18_430_16_193**
Sistemazione Strada Comunale Colletto - Fonte Bianco

LOCALITÀ DELL'INTERVENTO: loc. Fonte Bianco

FASE PROGETTUALE: **PROGETTO ESECUTIVO**

REVISIONE	DATA	DESCRIZIONE	REDATTO	VERIFICATO	RIESAMINATO
8					
7					
6					
5					
4					
3					
2					
1					

TITOLO: **PRGC E CATASTALE**

ARCHIVIO: **4150** FILE N°: TRV_02_PRGC_CATASTALE

DATA: **Loranzè, Luglio 2017**

TAVOLA N°: **02**

SCALA: **VAR.**

Studio Tecnico Associato
ing. GABRIELE
ing. NOASCONO
ing. ODETTO
P.IVA 08462870018

Sede legale
Via Gioiù Gianavello, n. 2
10060 Roà (TO)
TEL. 0121/93.36.93 FAX 0121/95.03.78

Sede operativa
Strada Provinciale 222, n. 31
10010 Loranzè (TO)
TEL. 0125/56.30.01 - 0125/56.48.07
FAX 0125/56.40.14
e-mail: info@hydrogeos@liquadrifoglio.it

PROGETTISTA: **Dott. Ing. Gianluca ODETTO**
N° 7269 J ALBO INGEGNERI
PROVINCIA DI TORINO

ALTRA FIGURA: _____

TIMBRO: _____

TIMBRO: _____

TIMBRO: _____